Data: 19/02/2014 - n. T178699 - Richiedente: CPCFNC82H24C352Q

Agenzia del Territorio
CATASTO FABBRICATI
Ufficio Provinciale di
Lecco

Dichiarazione protocollo n. LC0072528 del 30/04/2010

Planimetria di u.i.u. in Comune di Vendrogno

Via Roma civ. 8

Identificativi Catastali:
Sezione:
Foglio: 13
Particella: 3784
Subalterno: 720

Compilata da:
Caprani Claudio

Iscritto all'albo:
Geometri

Prov. Lecco N. 382

Scheda n. 1 Scala 1:200

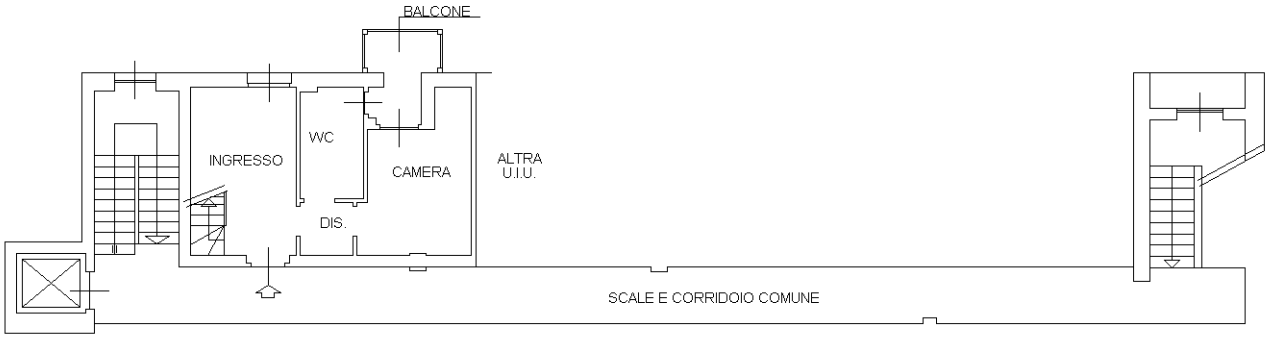

PIANO TERZO
H=2.65

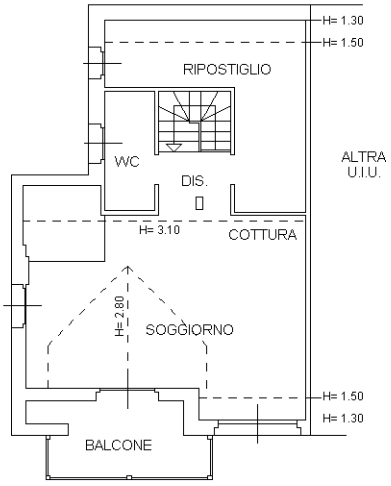

PIANO QUARTO

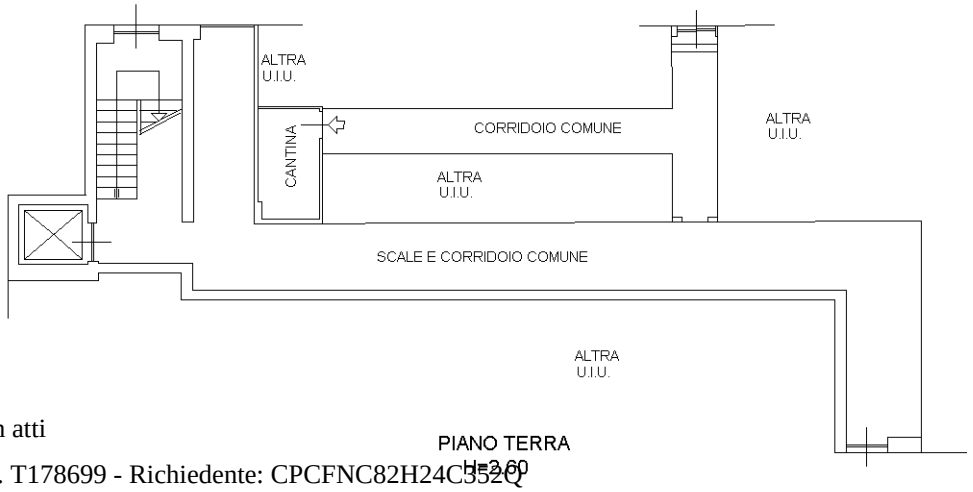

PIANO TERRA
H=2.60

orientamento

10 metri

Catasto dei Fabbricati - Situazione al 19/02/2014 - Comune di VENDROGNO (L731) - < Foglio: 13 - Particella: 3784 - Subalterno: 720 >
VIA ROMA n. 8 piano: T-3-4;

Ultima planimetria in atti

Data: 19/02/2014 - n. T178699 - Richiedente: CPCFNC82H24C352Q
Totale schede: 1 - Formato di acquisizione: A4(210x297) - Formato stampa richiesto: A4(210x297)